



**OSSERVAZIONI RELATIVE AL PIANO DI INDIRIZZO
FORESTALE
DELLA
COMUNITA' MONTANA VALTELLINA DI SONDRIO**

Periodo di pubblicazione 09/12/2010 – 24/01/2011

n.	Richiedente	Data ricezione CM Sondrio	Protocollo ricezione CM Sondrio
1	Mondora Massimo	19/01/2011	468
2	Orelli Angelica	19/01/2011	469
3	Comune di Berbenno di Valtellina	20/01/2011	546
4	Forenzi Reginetto	20/01/2011	547
5	Comune di Colorina	24/01/2011	640
6	Trivella Costruzioni e Calcestruzzi srl	24/01/2011	641
7	Bertolini Umberto	24/01/2011	642
8	Bianchini Giuseppe	24/01/2011	643
9	Bianchini Fausto	24/01/2011	644
10	Spagnolatti Elvis	24/01/2011	645
11	Bertolini Umberto	24/01/2011	646
12	Comune di Chiuro	24/01/2011	682

ALLEGATO A) ALLA DELIBERAZIONE
DELLA GIUNTA ESECUTIVA N. 10
DEL 22/2/2011

20/01/2011



Codice Amministrazione:
Prot. Generale n. 0000468 A
Data 19/01/2011 Ora 15:09
Classificazione:

Spett.le
Comunità Montana Valtellina di Sondrio
Settore area agricola

Oggetto: Osservazione di modifica Piano di Indirizzo Forestale

Il sottoscritto **MONDORA MASSIMO**, nato a Sondrio il 27.11.1963,
C.F. MND MSM 63 S27 I 829R, residente a Berbenno di Valtellina in
Via Valeriana n° 2504,

VISTA

La Deliberazione di Giunta Esecutiva nr. 125 del 09 / 12 / 2010 con
la quale si è provveduto ad adottare il Piano di Indirizzo Forestale
della Comunità Montana Valtellina di Sondrio

ATTESO CHE

Lo scrivente è proprietario del terreno sito in Berbenno di Valtellina,
censito in catasto al Fg. 23 mappale 229

PRESENTA LA SEGUENTE OSSERVAZIONE
a codesta amministrazione:

Il terreno in oggetto, inserito dal Piano di Indirizzo Forestale della
Comunità Montana Valtellina di Sondrio in zona robineto a
destinazione naturalistica, è ad oggi ancora coltivato a foraggio e
presenta, solamente come parziale linea di confine verso la strada
vicinale una fila di alberi, in contrasto con l'ampia zona
rappresentata sulle Tavole di Piano.

Si richiede pertanto l'eliminazione della zonizzazione in oggetto o
una delimitazione rispondente alla realtà.

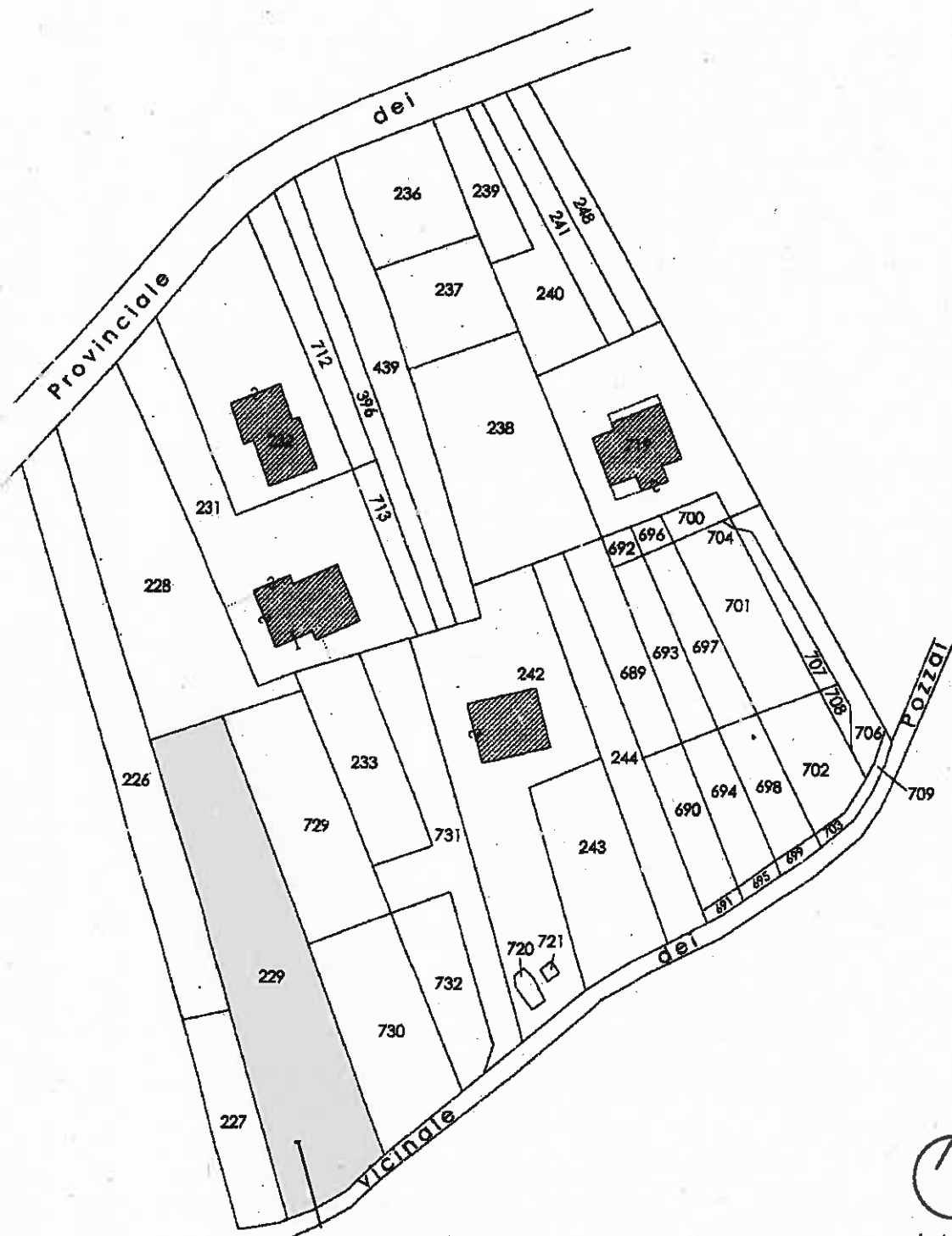
Berbenno di Valtellina, 19.01. 2011

Allegato:
Planimetria mappale
Fotografia della zona in oggetto

MONDORA MASSIMO

OSS 1

Massimo Mondora



Mappale in oggetto



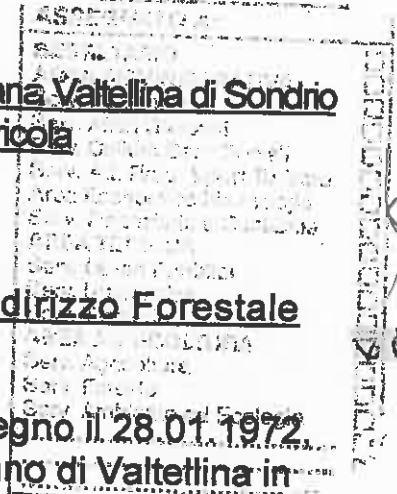


fradalarzu



Codice Amministrazione:
Prot. Generale n: 0000469 A
Data: 19/01/2011 Ora: 15:11
Classificazione:

Spett.le
Comunità Montana Valtellina di Sondrio
Settore area agricola



Oggetto: Osservazione di modifica Piano di Indirizzo Forestale

La sottoscritta ORELLI ANGELICA, nata a Morbegno il 28.01.1972, C.F. RLL NLC 72A68 F712X, residente a Berbenno di Valtellina in Via Spinedi n° 212,

VISTA

La Deliberazione di Giunta Esecutiva nr. 125 del 09 / 12 / 2010 con la quale si è provveduto ad adottare il Piano di Indirizzo Forestale della Comunità Montana Valtellina di Sondrio

ATTESO CHE

La scrivente è proprietaria dei terreni siti in Berbenno di Valtellina, censiti in catasto al Fg. 23 mappali 730 e 732

PRESENTA LA SEGUENTE OSSERVAZIONE
a codesta amministrazione:

Il terreno in oggetto, inserito dal Piano di Indirizzo Forestale della Comunità Montana Valtellina di Sondrio in zona robineto a destinazione naturalistica, è ad oggi ancora coltivato a foraggio e presenta, solamente come parziale linea di confine verso la strada vicinale una fila di alberi, in contrasto con l'ampia zona rappresentata sulle Tavole di Piano.

Si richiede pertanto l'eliminazione della zonizzazione in oggetto o una delimitazione rispondente alla realtà.

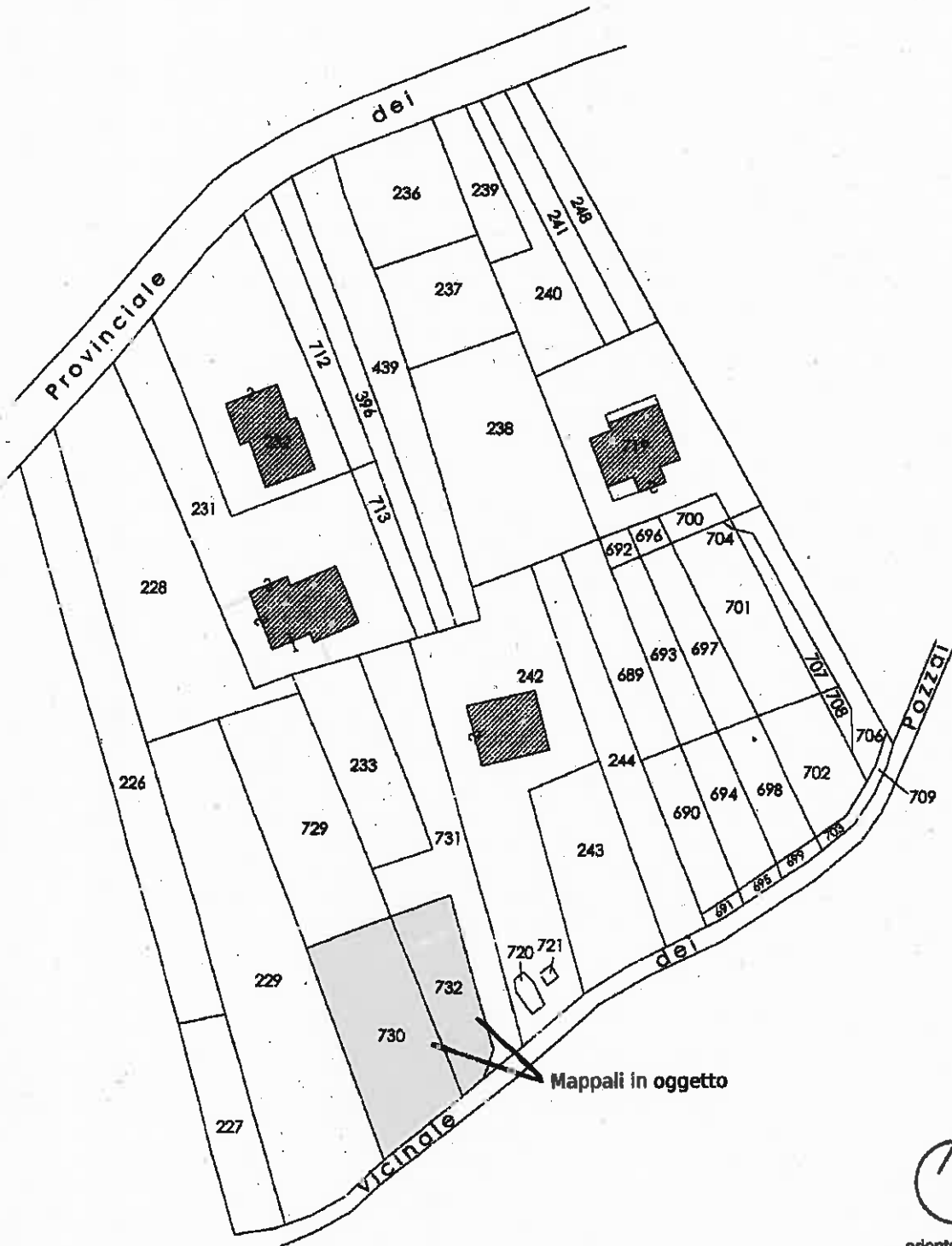
Berbenno di Valtellina, 19.01.2011

Allegati:
Planimetria mappale
Fotografia della zona in oggetto.
Estratto Tavole di Piano

ORELLI ANGELICA

Angelica Orelli

oss 2

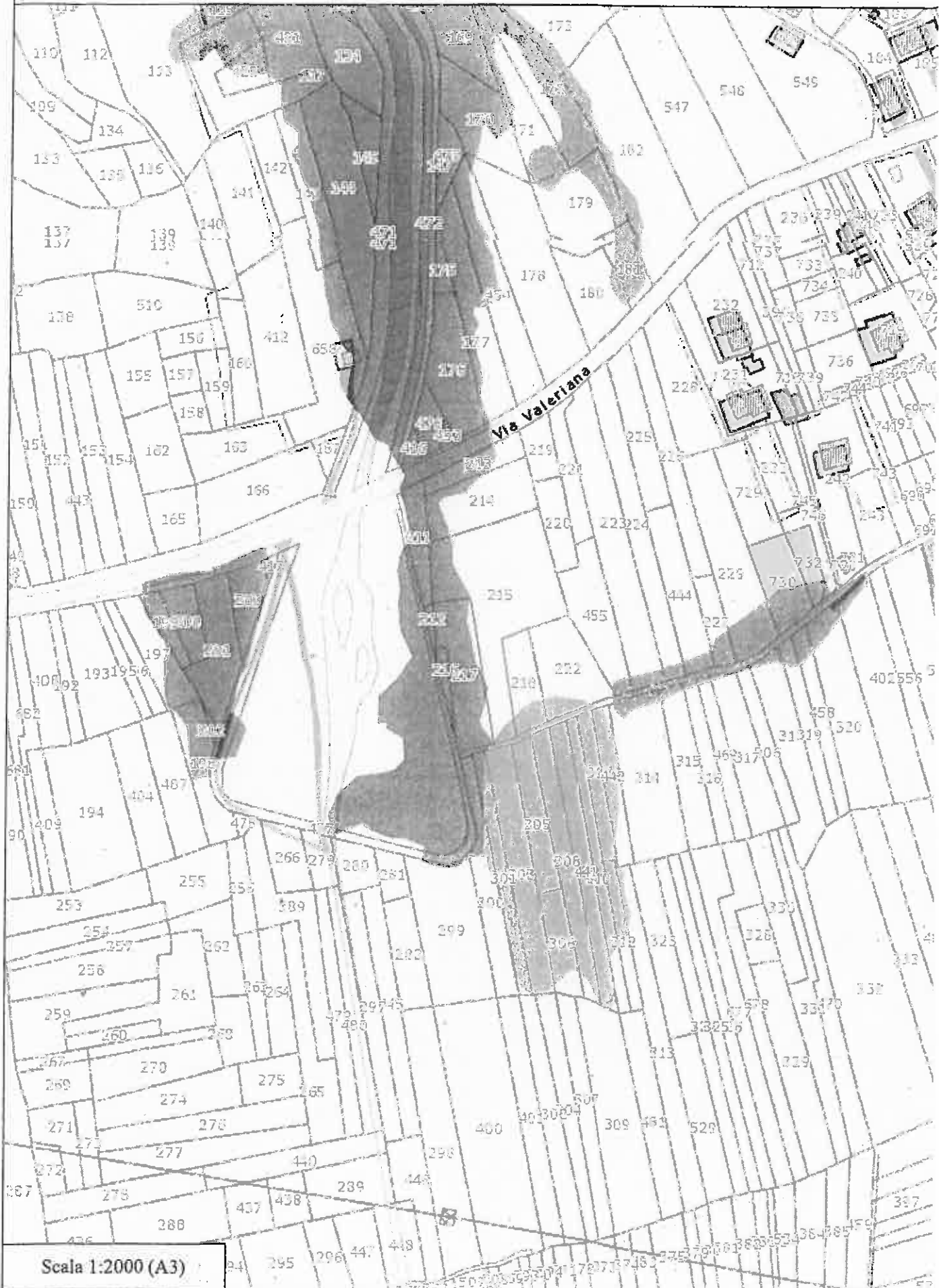


COMUNE DI BERBENNO DI VALTELLINA
 FOGLIO N. 23
 SCALA 1:1000



**Filare di alberi in oggetto:
come si evidenzia dalla fotografia esiste una fascia molto limitata di
robinie, in contrasto a quanto riportato sulla zonizzazione delle
Tavole di Piano (vedi estratto allegato).**

Comunità Montana



Scala 1:2000 (A3)